













### Genehmigungsinhalte

-  Landwirtschaftszone (Jurasschutzzone überlagert, gemäss kant. Richtplan) LW
-  Landwirtschaftszone (Landwirtschafts- und Schutzzone Witi überlagert, RRB Nr. 1994/2782) LW
-  Kommunale Naturschutzzone "Schiltberggrube" HS
-  Kommunale Hofstutzzone HS
-  Kommunale Freihaltezone Hochwasserschutz / Renaturierung FHR
-  Kommunale Uferschutzzone ausserhalb Bauzone (der Landwirtschaftszone überlagert) USZa
-  Kommunale Landschaftsschutzzone LSZ
-  Kommunale Schutzzone Wildtierkorridor SWT

### Natur- und Kulturobjekte

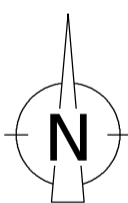
-  Geschützte Einzelbäume / Hostetten
-  Geplante Hecken
-  Schützenswerte Gebäude / Kulturobjekte
-  Erhaltenswerte Gebäude

### Orientierungsinhalt

-  Kantonales Naturreservat "Kleine Aareinsel" (auf der Grundlage des kant. Richtplan angepasst)
-  Kantonale Uferschutzzone (auf der Grundlage des kant. Richtplan angepasst)
-  Kantonales Vorranggebiet Natur und Landschaft (auf der Grundlage des kant. Richtplan angepasst)
-  Grundwasserschutzzone S1 (gemäss RRB Nr. 802 vom 27.04.2004)
-  Grundwasserschutzzone S2 (gemäss RRB Nr. 802 vom 27.04.2004)
-  Grundwasserschutzzone S3 (gemäss RRB Nr. 802 vom 27.04.2004)
-  Vorgesehene Grundwasserschutzzone
-  Schützenswerte geowissenschaftliche Objekte (gemäss INGESO) - Erratiker / Schalenstein
-  Geschützte archaische Fundstellen (gemäss Amt für Denkmalpflege und Archäologie)
-  Geschützte Gebäude / Kulturobjekte (gemäss Amt für Denkmalpflege und Archäologie)
-  Hecke und Uferbestockung (gemäss amtlicher Vermessung)
-  Wald (Jurasschutzzone überlagert, gemäss kant. Richtplan, amtlicher Vermessung) / mit Waldfeststellung
-  Gewässer / Gewässer überdeckt, eingedolt (gemäss amtlicher Vermessung)
-  Bauzone
-  Gemeindegrenze

Die Nutzungen innerhalb des Siedlungsgebietes sind im Bauzonenplan dargestellt.

0 50 100 200 300 400 500 Meter



Kanton Solothurn

Gemeinde Lüsslingen-Nennigkofen



### Gesamtplan

RRB Nr. 2026 vom 17. Dezember 2019

Situation 1 : 5'000

Index	Datum	Änderungen	gez.	gepr.	geh.	Dersingen, 21.09.2015	geprüft:	genehmigt:
4	06.03.2019	gemäss 3. öffentlicher Auflage	rmvy	tle	tle	gezeichnet: pej		Plan Nr. 21455 / 2
3	13.03.2018	gemäss 1. und 2. öffentlicher Auflage	rmvy	tle	tle	Grösse: 90 x 95		
2	03.07.2017	gemäss öffentlicher Mitwirkung	rmvy	tle	tle	user: rmvy		
1	01.03.2017	gemäss Vorprüfungsbericht vom 18. Nov. 2016	rmvy	tle	tle	gedruckt: 06.03.2020 08:46:16		

AV-Grundlage vom: 20.02.2020 LV95 Sd-Fkt-GIS/planentwicklung/rrb\_nennigkofen\_v21nennig\_21455\_2\_Gesamtplan.mxd

Biberist Tel. 032 671 22 22 Fax 032 671 22 00  
 Oensingen Tel. 062 388 38 38 Fax 062 388 38 00  
 Gren hen Tel. 032 654 59 30 Fax 032 654 59 31  
 Liebfeld/Bern Tel. 031 978 00 78 Fax 031 978 00 79



**Lärm**  
 Ausserhalb der Bauzone gilt die Lärmempfindlichkeitsstufe ES III.

**Kantonale Jurasschutzzone**  
 Das gesamte Gemeindegebiet südlich der Bahnlinie liegt mit Ausnahme der Bauzone und Reservezone in der kantonalen Jurasschutzzone.

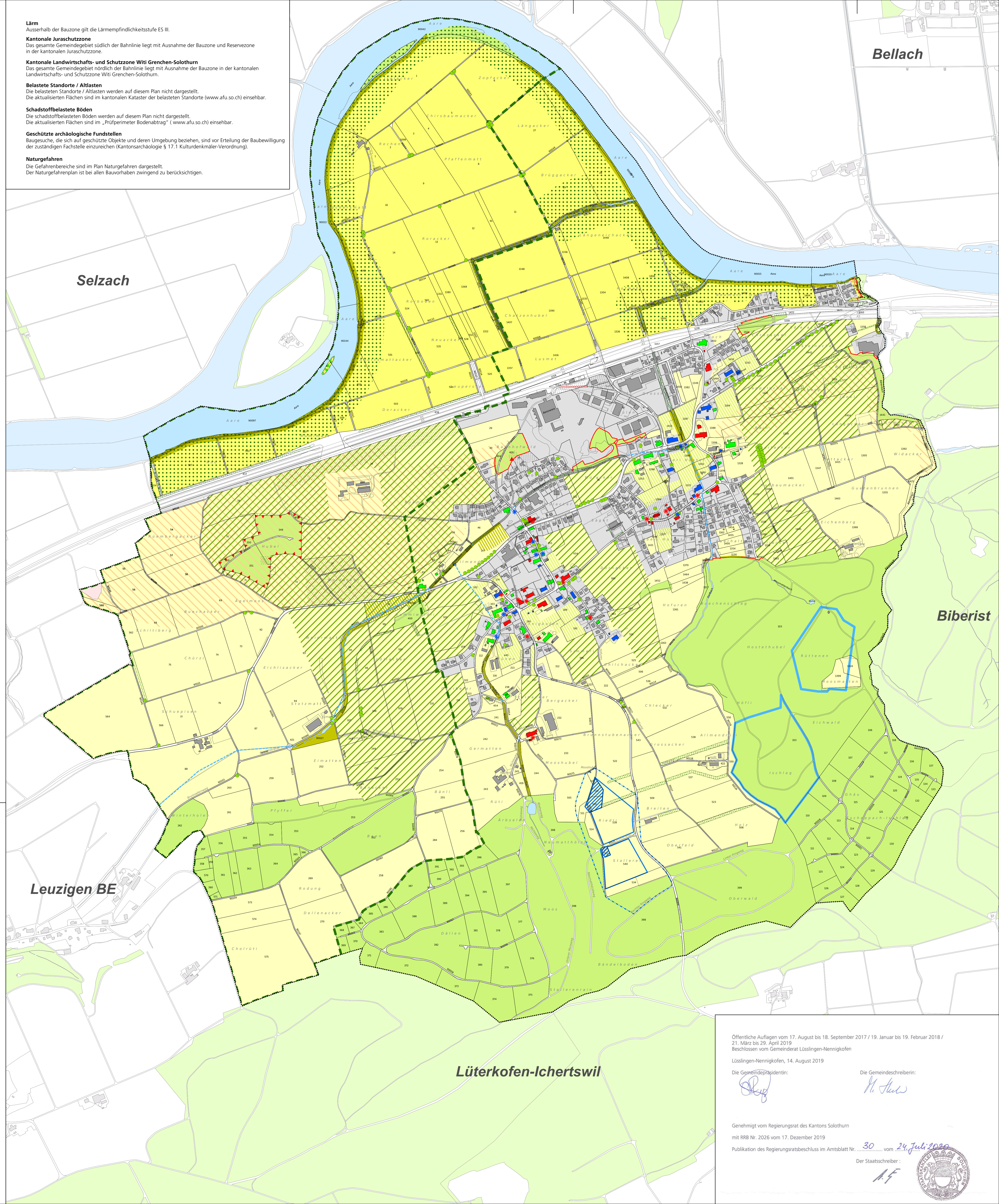
**Kantonale Landwirtschafts- und Schutzzone Witi Grenchen-Solothurn**  
 Das gesamte Gemeindegebiet nördlich der Bahnlinie liegt mit Ausnahme der Bauzone in der kantonalen Landwirtschafts- und Schutzzone Witi Grenchen-Solothurn.

**Belastete Standorte / Altlasten**  
 Die belasteten Standorte / Altlasten werden auf diesem Plan nicht dargestellt. Die aktualisierten Flächen sind im kantonalen Kataster der belasteten Standorte (www.afu.so.ch) einsehbar.

**Schadstoffbelastete Böden**  
 Die schadstoffbelasteten Böden werden auf diesem Plan nicht dargestellt. Die aktualisierten Flächen sind im „Prüfperimeter Bodenabtrag“ (www.afu.so.ch) einsehbar.

**Geschützte archaische Fundstellen**  
 Baugesuche, die sich auf geschützte Objekte und deren Umgebung beziehen, sind vor Erteilung der Baubewilligung der zuständigen Fachstelle einzureichen (Kantonsarchäologie § 17.1 Kulturdenkmaler-Verordnung).

**Naturgefahren**  
 Die Gefahrenbereiche sind im Plan Naturgefahren dargestellt. Der Naturgefahrenplan ist bei allen Bauvorhaben zwingend zu berücksichtigen.



Öffentliche Auflagen vom 17. August bis 18. September 2017 / 19. Januar bis 19. Februar 2018 / 21. März bis 29. April 2019  
 Beschlossen vom Gemeinderat Lüsslingen-Nennigkofen

Lüsslingen-Nennigkofen, 14. August 2019

Die Gemeindepräsidentin:

Die Gemeindegemeinschaft:

Genehmigt vom Regierungsrat des Kantons Solothurn

mit RRB Nr. 2026 vom 17. Dezember 2019

Publikation des Regierungsratsbeschlusses im Amtsblatt Nr. 30 vom 24. Juli 2020

Der Staatsarchivar:

